

INSTITUTO GEOGRÁFICO Y ESTADÍSTICO.

53

Navisado

TRABAJOS TOPOGRAFICOS.

Planos geométricos

205708

~~Bosquejos planimétricos~~ mandados formar por la ley de ~~24~~<sup>27</sup>  
de agosto y el Real decreto de 29 de diciembre de 1896.  
marzo de 1900.

Provincia.

Badajoz.

Término municipal.

Fuente del Maestro.

2ª Brigada.

Itinerarios con brújula.

Cuaderno núm. 3.



Brújula de Aquino núm. 524.

cuya declinación es de 15°-45'

Observador: D. Gumercindo Narria.

ÍNDICE.

NÚMERO DE LOS ITINERARIOS.	FOLIOS. Vueltas	NÚMERO DE LOS ITINERARIOS.	FOLIOS.	NÚMERO DE LOS ITINERARIOS.	FOLIOS.
13	1				
14	5				
15	12				
16	16				
17	21				
18	25				
19	26				
20	30				
21	32				
22	36				
23	39				

*Barria*

Com 1-10

Diferencias de nivel.	Altitudes. Metros.	Croquis y notas. - 1 -
		<p><i>Notas.</i></p> <p>1<sup>a</sup> Las miras de estadia se han colocado en posición vertical para las lecturas.</p> <p>2<sup>a</sup> Los ángulos de pendiente desde 4 grados en adelante se han observado y consignado.</p> <p>3<sup>a</sup> La graduación del limbo de la brújula es anormal.</p> <p>4<sup>a</sup> La deslinación 15°-45' está deducida de los rumbos que constan en el folio 35 vuelto de este cuaderno.</p>

*Barria*

Estaciones	Puntos observados.	Rumbos.		Lecturas en la Mira. — Metros.	Ángulos de		Distancias horizontales. — Metros.
		N.	S.		Depresión.	Elevación.	
	Itin.º núm.º 13. Empieza en el punto 30 del itin.º núm.º 10 (perímetro del pueblo) y termina en el punto 21 de la línea límite entre los términos de Fuente del Maestro y de Feria — Determina el Cam.º de Fuente del Maestro a Feria (Carretero)						
20	V	285 20	105 20	54,00			54,00
1	20 del 10	105 20	285 20	54,00			
1	2	201 00	121 00	108,00			108,00
2	1	121 00	201 00	108,00			
2	3	315 20	125 20	70,00			70,00
3	2	125 20	315 20	70,00			
3	4	298 15	118 15	62,50			62,50
4	3	118 15	298 15	62,50			
4	5	272 00	92 00	127,00			127,00
5	4	92 00	272 00	127,00			
5	6	275 20	95 20	69,00			69,00
6	5	95 20	275 20	69,00			
6	7	267 00	87 00	120,00			120,00
7	6	87 00	267 00	120,00			
7	8	295 00	115 00	107,00			107,00
8	7	115 00	295 00	107,00			
8	9	272 20	93 20	86,00			86,00
9	8	93 20	272 20	86,00			
9	10 E.	271 00	91 00	187,00			187,00

Darica

Diferencias de nivel.	Altitudes. — Metros.	Croquis y notas.

Darica



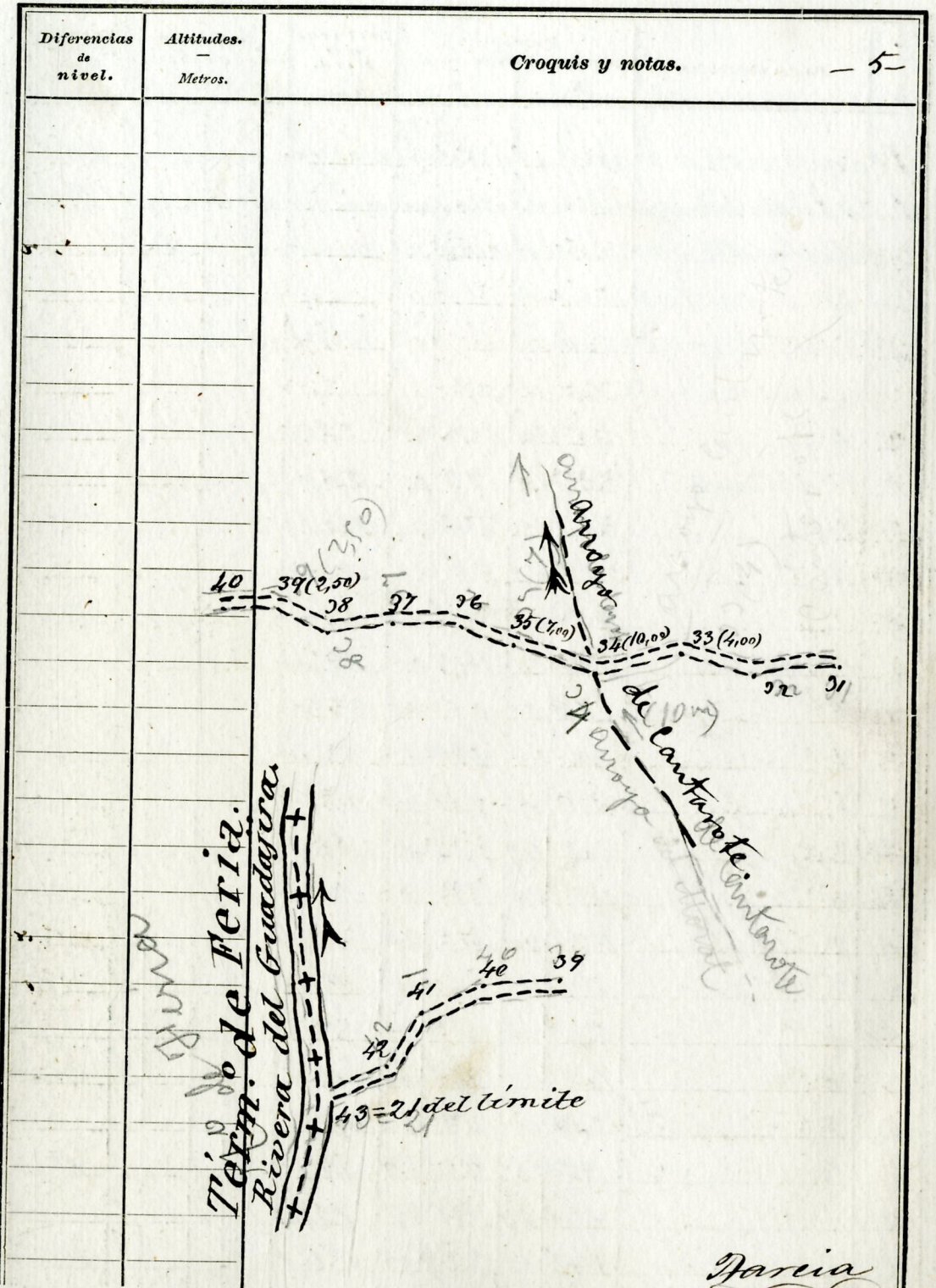


Estaciones	Puntos observados.	Rumbos.		Lecturas en la Mira. - Metros.	Ángulos de		Distancias horizontales. - Metros.
		N.	S.		Depresión.	Elevación.	
32	31	88 45	268 45	67,00			67
32	33	294 00	114 00	178,00	7 20		175,00
33	32	114 00	294 00	178,00		7 20	175,00
33	34	250 00	70 00	194,00			194,00
34	33	70 00	250 00	194,00			194
34	35	279 45	99 45	82,50			82,50
35	34	99 45	279 45	82,50			82
35	36	278 15	98 15	81,00			81,00
36	35	98 15	278 15	81,00			81
36	37	256 45	76 45	104,00			104,00
37	36	76 45	256 45	104,00			104
37	38	273 45	93 45	46,00			46,00
38	37	93 45	273 45	46,00			46
38	39	297 15	117 15	96,00			96,00
39	38	117 15	297 15	96,00			96
39	40 E.	258 00	78 00	70,00			70,00
40	39	78 00	258 00	70,00			70
40	41	266 00	86 00	108,00	7		106,00
41	40	86 00	266 00	108,00		7	106,00
41	42	222 00	42 00	85,00			85,00
42	41	42 00	222 00	85,00			85
42	43 = el punto	264 45	84 45	104,00			104,00
43	42	84 45	264 45	104,00			104

El punto 43 = 21 del itinerario que determina la línea límite entre la terminación de Frente del Maestro y de Feria.

Darcia

1218  
1143



Darcia

Estaciones	Puntos observados.	Rumbos.		Lecturas en la Mira. — Metros.	Angulos de		Distancias horizontales. — Metros.
		N.	S.		Depresión.	Elevación.	
Itinerario número 14. Comienza en el punto 18 de la línea límite entre los términos de Peria y de Fuente del Maestro y termina en el punto 47 de la línea límite entre los términos de Lafra y de Fuente del Maestro. — Detenida en la Rivera del Playón (Sol de corriente constante)							
18	A	75 00	255 00	28,00			28,00
A	18 del límite	255 00	75 00	28,00			
A	Casa	20 00	200 00	120,00			120,00
Casa	A	200 00	20 00	120,00			
18	1	147 00	327 00	52,00			52,00
1	18 del límite	327 00	147 00	52,00			
1	2	180 00	00 00	55,00			55,00
2	1	00 00	180 00	55,00			
2	3	138 45	318 45	66,00			66,00
3	2	318 45	138 45	66,00			
3	4	112 20	292 30	90,00			90,00
4	3	292 20	112 20	90,00			
4	5	67 00	247 00	77,00			77,00
5	4	247 00	67 00	77,00			
5	6	38 00	218 00	44,00			44,00
6	5	218 00	38 00	44,00			
6	7	96 15	276 15	82,00			82,00
7	6	276 15	96 15	82,00			
7	8	149 00	329 00	136,00			136,00

Barria 750

Diferencias de nivel.	Altitudes. — Metros.	Croquis y notas.

Barria

Estaciones	Puntos observados.	Rumbos.		Lecturas en la Mira. — Metros.	Ángulos de		Distancias horizontales. — Metros.
		N.	S.		Depresión	Elvación.	
8	7	329 00	149 00	136,00			
8	9 puente	146 00	326 00	88,00			88,00
9	8	326 00	146 00	88,00			
9	10 <sup>o</sup>	172 00	352 00	101,00			101,00
10	9	252 00	172 00	101,00			
"	Molino	261 00	81 00	36,00			36,00
M <sup>o</sup>	10	81 00	261 00	36,00			
10	11	217 15	37 15	89,00			89,00
11	10	37 15	217 15	89,00			
11	12	211 15	31 15	71,00			71,00
12	11	31 15	211 15	71,00			
12	13	256 00	76 00	40,00			40,00
13	12	76 00	256 00	40,00			
13	14	257 15	77 15	168,00			168,00
14	13	77 15	257 15	168,00			
14	15	271 00	91 00	120,00			120,00
15	14	91 00	271 00	120,00			
15	16	221 00	41 00	107,00			107,00
16	15	41 00	221 00	107,00			
16	17	178 00	258 00	97,00			97,00
17	16	338 00	178 00	97,00			
17	18	159 00	339 00	94,00			94,00
18	17	339 00	159 00	94,00			
18	19	122 00	302 00	122,00			122,00
19	18	302 00	122 00	122,00			

Parcia 1133

Diferencias de nivel.	Altitudes. — Metros.	Croquis y notas.
		<p>8 Puente 9 Puente 10 (9,00) 11 12 (15,00) 13 (24,00) 14 15 (20,00) 16 (2,00) 17 (15,00) 18 19</p> <p>Riviera del Playón Cerro La Parriza Molino</p>
		<p>13 14 15 (20,00) 16 (2,00) 17 (15,00) 18 19</p> <p>Riviera del Playón</p>
		<p>Parcia</p>



*J. R. Playón*

Estaciones	Puntos observados.	Rumbos.		Lecturas en la Mira. Metros.	Ángulos de		Distancias horizontales. Metros.
		N.	S.		Depresión	Elevación.	
19	20 C.	258 00	78 00	52,00			52,00
20	19	78 00	258 00	52,00			
20	21	158 00	338 00	73,00			73,00
21	20	338 00	158 00	73,00			
21	22	206 00	26 00	114,00			114,00
22	21	26 00	206 00	114,00			
22	23	192 15	12 15	117,00			117,00
23	22	12 15	192 15	117,00			
23	24	210 20	30 20	106,00			106,00
24	23	30 20	210 20	106,00			
24	Molino de Porras.	150 00	330 00	85,00			85,00
24	Molino de Porras.	330 00	150 00	85,00			
24	25	181 00	11 00	162,00			162,00
25	24	11 00	181 00	162,00			
25	26	186 20	6 30	108,00			108,00
26	25	6 30	186 20	108,00			
26	27	203 00	23 00	122,00			122,00
27	26	23 00	203 00	122,00			
27	28	221 20	41 30	98,00			98,00
28	27	41 30	221 20	98,00			
28	29	201 20	21 20	122,00			122,00
29	28	21 20	201 20	122,00			
29	30 C.	200 45	20 45	86,00			86,00
30	29	20 45	200 45	86,00			
30	31	157 00	337 00	101,00			101,00

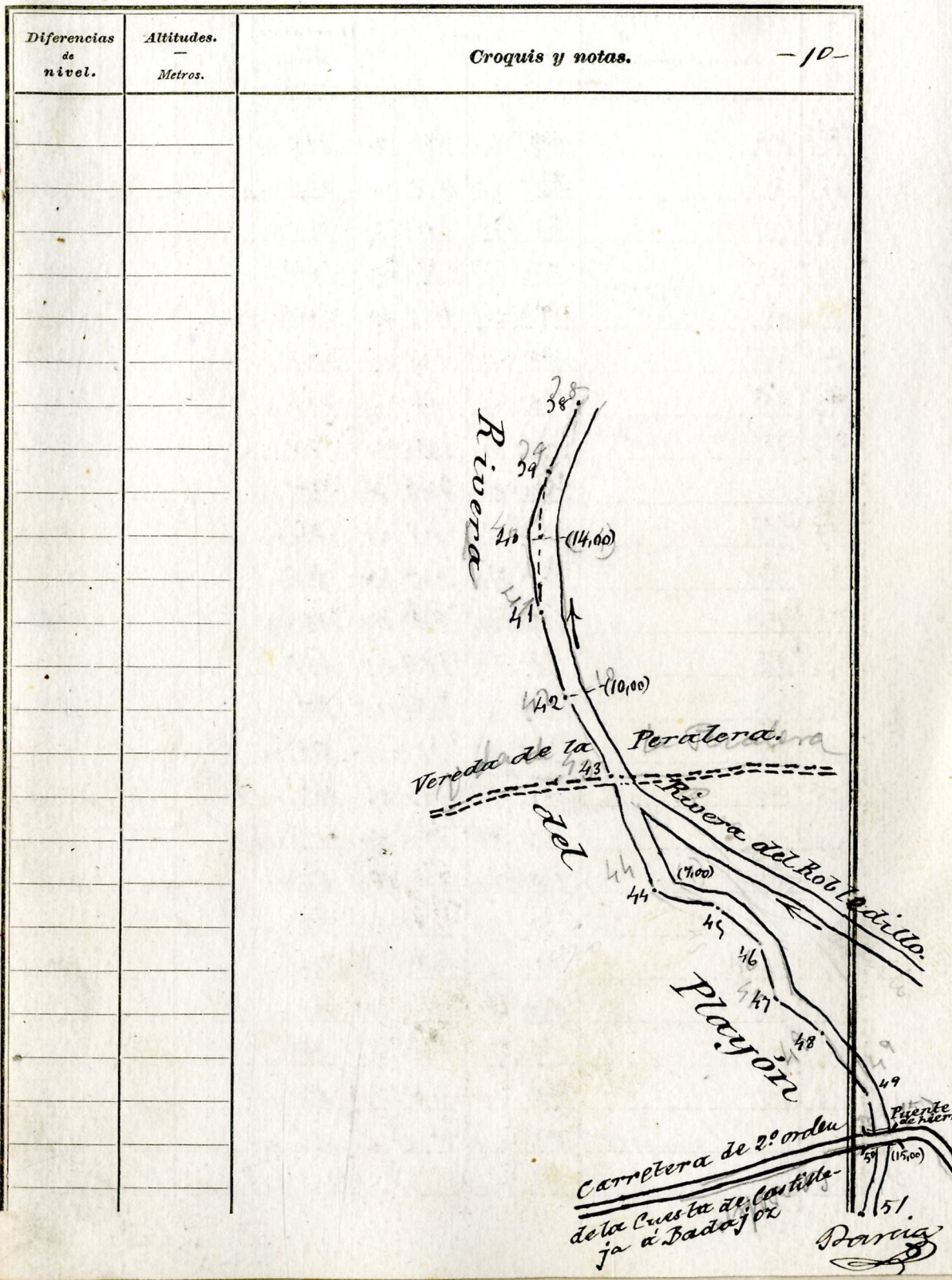
*Darcia*  
1356

Diferencias de nivel.	Altitudes. — Metros.	Croquis y notas.



Estaciones	Puntos observados.	Rumbos.		Lecturas en la Mira. Metros.	Ángulos de		Distancias horizontales. Metros.
		N.	S.		Depresión.	Elevación.	
28	29	201 00	21 00	94,00			94,00
29	28	21 00	201 00	94,00			
39	40 E.	195 45	15 45	147,00			147,00
40	39	15 45	195 45	147,00			
40	41	184 15	4 15	109,00			109,00
41	40	4 15	184 15	109,00			
41	42	174 15	254 15	280,00			280,00
42	41	254 15	174 15	280,00			
42	40	152 45	332 45	214,00			214,00
40	42	332 45	152 45	214,00			
43	44	136 30	216 30	240,00			240,00
44	43	216 30	136 30	240,00			
44	45	72 00	252 00	62,00			62,00
45	44	252 00	72 00	62,00			
45	46	125 20	305 20	82,00			82,00
46	45	305 20	125 20	82,00			
46	47	163 20	343 20	40,00			40,00
47	46	343 20	163 20	40,00			
47	48	130 00	210 00	74,00			74,00
48	47	210 00	130 00	74,00			
48	49	107 20	287 20	127,00			127,00
49	48	287 20	107 20	127,00			
49	50	167 00	247 00	94,00			94,00
50	49	247 00	167 00	94,00			
50	51	192 20	12 20	156,00			156,00

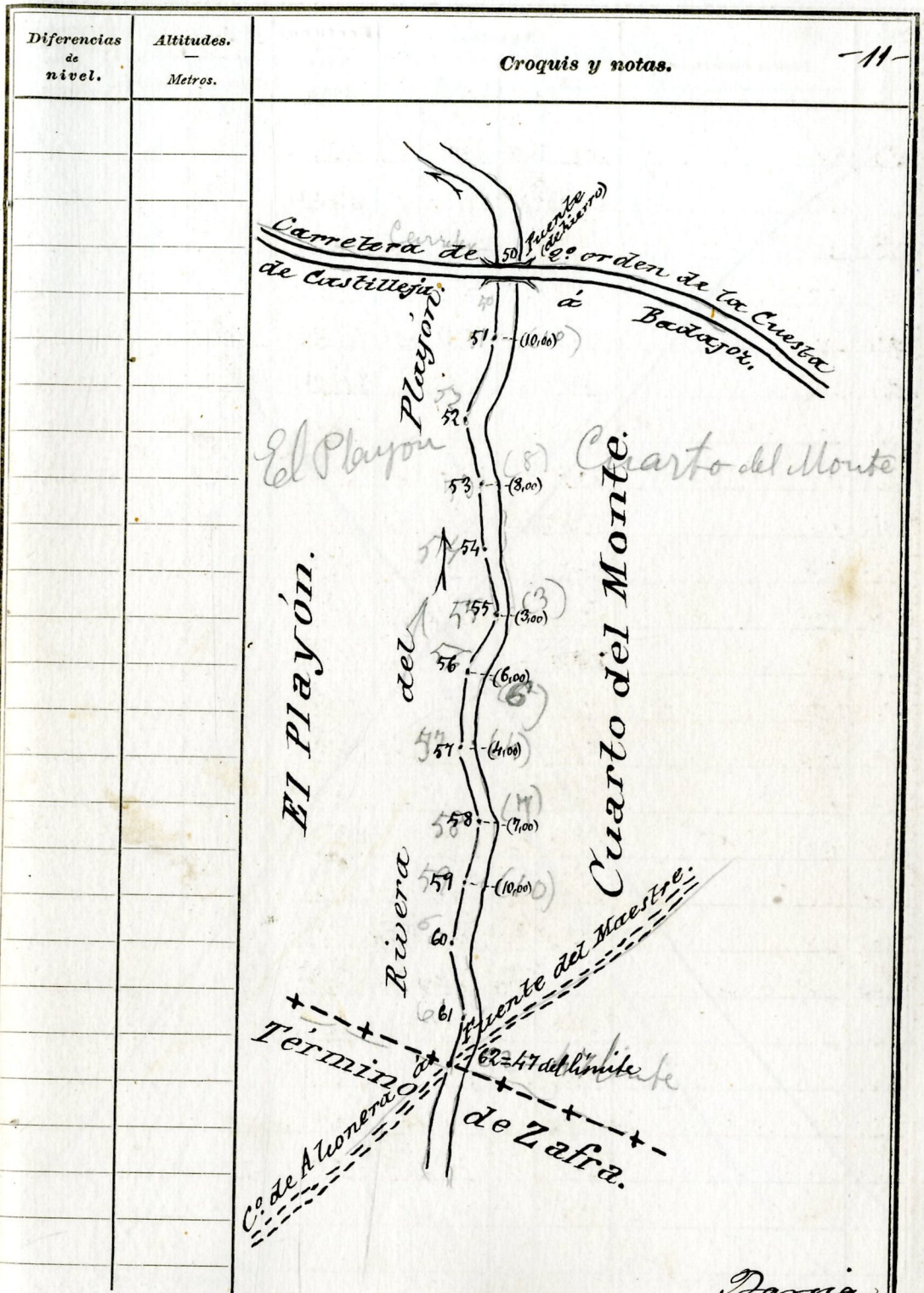
Narcia 1719



Estaciones	Puntos observados.	Rumbos.		Lecturas en la Mira. Metros.	Ángulos de		Distancias horizontales. Metros.
		N.	S.		Depresión.	Elevación.	
51	50	12 30	192 30	156,00			
51	52	207 45	27 45	140,00			140,00
52	51	27 45	207 45	140,00			
52	50	173 45	253 45	78,00			78,00
50	52	353 45	173 45	78,00			
50	54	185 00	5 00	160,00			160,00
54	53	5 00	185 00	160,00			
54	55	176 30	256 30	70,00			70,00
55	54	356 30	176 30	70,00			
55	56	203 45	23 45	84,00			84,00
56	55	23 45	203 45	84,00			
56	57	180 00	0 00	118,00			118,00
57	56	0 00	180 00	118,00			
57	58	167 45	347 45	82,00			82,00
58	57	347 45	167 45	82,00			
58	59	190 30	10 30	107,00			107,00
59	58	10 30	190 30	107,00			
59	60	180 30	0 30	50,00			50,00
60	59	0 30	180 30	50,00			
60	61	172 00	352 00	60,00			60,00
61	60	352 00	172 00	60,00			
61	62	196 00	16 00	62,00			62,00
62	61	16 00	196 00	62,00			

El punto 62 = 47 de la línea límite entre los terminos de Frente del Maestro y de Zafra.

Darria 1011



Darria



Estaciones	Puntos observados.	Rumbos.		Lecturas en la Mira. Metros.	Ángulos de		Distancias horizontales. Metros.
		N.	S.		Depresión	Elevación.	
Itinerario núm.º 15. Empieza en el pto 9 del itin.º núm.º 14 (Riviera del Playón) y termina en el punto 30 del itin.º núm.º 10 (perímetro de la <sup>Ciudad</sup> Villa de Fuente del Maestro).							
Se determina el Camino de la Pasrita (herrería)							
9	1	169 00	249 00	117,00			117,00
1	9 del it.º n.º 14.	249 00	169 00	117,00			
1	2	191 15	11 15	85,50			85,50
2	1	11 15	191 15	85,50			
2	3	175 00	355 00	67,00			67,00
3	2	355 00	175 00	67,00			
3	4	158 20	328 20	132,00			132,00
4	3	328 20	158 20	132,00			
4	5	166 00	346 00	154,00			154,00
5	4	346 00	166 00	154,00			
5	6	162 15	342 15	173,00			173,00
6	5	342 15	162 15	173,00			
6	7	143 20	323 20	95,00			95,00
7	6	323 20	143 20	95,00			
7	8	126 00	306 00	212,00			212,00
8	7	306 00	126 00	212,00			
8	9	121 20	301 30	137,00			137,00
9	8	301 30	121 20	137,00			
9	10 <sup>ca</sup>	98 00	278 00	66,00			66,00

Barcia

1238

Diferencias de nivel.	Altitudes. Metros.	Croquis y notas.

Barcia



Estaciones	Puntos observados.	Rumbos.		Lecturas en la Mira. - Metros.	Ángulos de		Distancias horizontales. - Metros.
		N.	S.		Depresión.	Elevación.	
22 22		78 00	258 00	78,00			78,00
22 22		258 00	78 00	78,00			
22 24		98 00	278 00	98,00			98,00
24 22		278 00	98 00	98,00			
24 25		99 00	279 00	139,00			139,00
25 24		279 00	99 00	139,00			
25 26		108 00	288 00	124,00			124,00
26 25		288 00	108 00	124,00			
26 27		75 20	255 20	123,00			123,00
27 26		255 20	75 20	123,00			
27 28		114 20	294 20	139,00			139,00
28 27		294 20	114 20	139,00			
28 29		122 00	302 00	140,00			140,00
29 28		302 00	122 00	140,00			
29 20 E		100 20	280 20	48,00			48,00
20 29		280 20	100 20	48,00			
20 21		78 20	258 20	186,00			186,00
21 20		258 20	78 20	186,00			
21 22		60 20	240 20	119,00		7	117,00
22 21		240 20	60 20	119,00	7		117,00
22 23		80 15	260 15	131,00			131,00
23 22		260 15	80 15	131,00			
23 24		89 20	269 20	90,00			90,00
24 23		269 20	89 20	90,00			
24 25		76 15	256 15	198,00			198,00

Barcia  
1623

Diferencias de nivel.	Altitudes. - Metros.	Croquis y notas.
		- 15 -
		<p>Hand-drawn sketch of a survey route. The route is shown as a series of connected line segments between points numbered 20 to 30. Altitudes are written in parentheses above several points: (8,00) at point 23, (5,00) at point 25, (9,00) at point 27, (4,00) at point 28, and (6,00) at point 29. The route is labeled 'Camino de la Parrita' in several places. A solid line segment is labeled 'Vereda del Malino de Pomas'. The name 'Barcia' is written at the bottom right of the sketch area.</p>



Estaciones	Puntos observados.	Rumbos.				Lecturas en la Mira. — Metros.	Ángulos de				Distancias horizontales. — Metros.
		N.		S.			Depresión.		Elevación.		
		°	'	°	'		°	'	°	'	
35	34	256	15	726	15	498	00				
25	26	73	00	253	00	88	00				88,00
26	25	253	00	73	00	88	00				
26	27	85	00	265	00	26	50				36,00
27	36	265	00	85	00	26	50				
37	38	50	20	220	20	56	00				56,00
28	27	220	20	50	30	56	00				
28	29	68	00	248	00	79	00				79,00
39	38	248	00	68	00	79	00				
29	40 E.	83	45	263	45	122	00				122,00
40	39	263	45	83	45	122	00				
40	41	77	20	257	20	29	00				89,00
41	40	257	20	77	20	29	00				
41	42	70	00	250	00	89	00				89,00
42	41	250	00	70	00	89	00				
42	43	47	00	227	00	94	00				94,00
42	42	227	00	47	00	94	00				
42	44	69	00	249	00	72	00				72,00
44	43	249	00	69	00	72	00				
44	45 = 20 plomada	80	00	260	00	83	00				83,00
45	44	260	00	80	00	83	00				

El punto 45 = 30 del it. n.º 10 (perímetro de Fuente del Maestro)

Narcia 458

Diferencias de nivel.	Altitudes. — Metros.	Croquis y notas.
		-16-

Narcia

Estaciones	Puntos observados.	Rumbos.		Lecturas en la Mira. — Metros.	Ángulos de		Distancias horizontales. — Metros.
		N.	S.		Depresión.	Elevación.	
Itinerario núm. 16 Empieza en el punto 24 del itinerario 10 (perímetro de Fuente del Maestro) y termina en el punto 16 de la línea límite entre los términos de Fuente del Maestro y de Xapa. — Determina el camino de Fuente del Maestro a Xapa (Carretero)							
24	1	212 15	32 15	111,00			111,00
1	24 del ito 10	32 15	212 15	111,00			
1	2	222 00	42 00	72,00			72,00
2	1	42 00	222 00	72,00			
2	3	205 20	25 20	127,00			127,00
3	2	25 20	205 20	127,00			
2	4	215 00	35 00	212,00			212,00
4	3	35 00	215 00	212,00			
4	5	219 30	39 30	102,00	6		101,00
5	4	39 30	219 30	102,00	6		101,00
5	6	219 00	39 00	104,00			104,00
6	5	39 00	219 00	104,00			
6	7	193 00	13 00	54,00			54,00
7	6	13 00	193 00	54,00			
7	8	197 00	17 00	110,00			110,00
8	7	17 00	197 00	110,00			
8	9	188 00	8 00	96,00			96,00
9	8	8 00	188 00	96,00			
9	10 G.	228 00	48 00	137,00			137,00

*Parlia* 1129

Diferencias de nivel.	Altitudes. — Metros.	Croquis y notas.
		- 17 -
		<i>Parlia</i>

Estaciones	Puntos observados.	Rumbos.		Lecturas en la Mira. — Metros.	Ángulos de		Distancias horizontales. — Metros.
		N.	S.		Depresión.	Elevación.	
10	9	48 00	228 00	137,00			
10	11	208 00	28 00	119,00		7	117,00
11	10	228 00	208 00	119,00	7		117,00
11	12	189 00	99 00	258,00	6	6	255,00
12	11	9 00	189 00	258,00		6	255,00
12	13	184 00	7 00	120,00		5	119,00
12	12	7 00	184 00	120,00	5		119,00
12	14	220 20	40 20	147,00		7	145,00
14	13	40 30	220 30	147,00		7	145,00
14	15	182 00	32 00	70,00			70,00
15	14	32 00	182 00	70,00			70,00
15	16	232 00	52 00	62,00			62,00
16	15	52 00	232 00	62,00			62,00
16	17	176 30	356 30	70,00			70,00
17	16	356 30	176 30	70,00			70,00
17	18	196 15	16 15	119,00	9		116,00
18	17	16 15	196 15	119,00		9	116,00
18	19	186 15	6 15	172,00		5	171,00
19	18	6 15	186 15	172,00	5		171,00
19	20 E.	225 00	45 00	119,00	5		118,00
20	19	45 00	225 00	119,00		5	118,00
20	21	202 00	22 00	78,00		4	77,00
21	20	22 00	202 00	78,00	4		77,00
21	22	190 00	10 00	146,00	6		144,00
22	21	10 00	190 00	146,00		6	144,00

Barcia 1480

Diferencias de nivel.	Altitudes. — Metros.	Croquis y notas.
		- 18 -
		Barcia

Estaciones	Puntos observados.	Rumbos.		Lecturas en la Mira. Metros.	Ángulos de		Distancias horizontales. Metros.
		N.	S.		Depresión.	Elevación.	
22	23	217 20	37 20	214,00			214,00
23	22	37 20	217 20	214,00			
23	24	218 00	38 00	102,00			102,00
24	22	38 00	218 00	102,00			
24	25	230 00	50 00	108,00			108,00
25	24	50 00	230 00	108,00			
25	26	218 15	38 15	94,00			94,00
26	25	38 15	218 15	94,00			
26	27	219 30	39 30	96,00			96,00
27	26	39 30	219 30	96,00			96
27	28	187 20	7 20	103,00			103,00
28	27	7 20	187 20	103,00			103
28	Horno	132 00	312 00	10,00			10,00
28	28	212 00	122 00	10,00			
28	29	234 30	54 20	54,00			54,00
29	28	54 20	234 20	54,00			
20	30 E.	247 00	67 00	107,00	7		105,00
20	29	67 00	247 00	107,00		7	105,00
20	21	217 20	37 20	39,00			39,00
21	20	37 20	217 30	39,00			
21	22	182 20	2 20	192,00			192,00
22	21	2 20	182 20	192,00			
32	33	209 15	29 15	108,00			108,00
33	32	29 15	209 15	108,00			
33	34	170 20	350 20	68,00			68,00

Parcia 1295

Diferencias de nivel.	Altitudes. Metros.	Croquis y notas.
		-19-

Estaciones	Puntos observados.	Rumbos.		Lecturas en la Mira. — Metros.	Ángulos de		Distancias horizontales. — Metros.
		N.	S.		Depresión.	Elevación.	
34	33	350 20	170 20	68,00			
34	35	179 20	358 20	128,00			128,00
35	24	358 20	179 20	128,00			128
25	36	157 00	221 00	114,00			114,00
26	25	221 00	157 00	114,00			114
36	37	144 30	324 20	142,00			142,00
37	36	324 20	157 20	142,00			142
37	38	140 00	320 00	185,00			185,00
38	37	220 00	140 00	185,00			185
38	39	160 00	340 00	114,00			114,00
39	38	340 00	160 00	114,00			114
29	40 <sup>60</sup>	179 20	359 20	116,00			116,00
40	39	359 20	179 20	116,00			116
40	41	161 45	241 45	254,00		7	254,00
41	40	341 45	161 45	254,00		7	254,00
41	42	186 20	6 20	142,00			142,00
42	41	6 20	186 20	142,00			142
42	43	152 45	332 45	152,00		8	152,00
43	42	332 45	152 45	152,00		8	152,00
43	44	159 00	339 00	280,00			280,00
44	43	339 00	159 00	280,00			280
44	45	169 00	349 00	197,00			197,00
45	44	349 00	169 00	197,00			197
45	Chozas	107 00	287 00	160,00			160,00
Chozas	45	287 00	107 00	160,00			

Barcia 1984

Diferencias de nivel.	Altitudes. — Metros.	Croquis y notas.
		Barcia



77015

Estaciones	Puntos observados.	Rumbos.		Lecturas en la Mira. — Metros.	Angulos de		Distancias horizontales. — Metros.
		N.	S.		Depresión.	Elevación.	
Itinerario número 17. Empieza en el punto 52 de del itinerario número 16 (Camino de Fuente del Maestro a Zafra) y termina en el punto 4 de la línea límite entre los terminos de Zafra y de Fuente del Maestro. Determina la Carretera de 2.º orden de la Cuesta de Castilleja a Badajoz.							
52	1	318 00	128 00	299,00			299,00
1	52 del ito 16	128 00	318 00	299,00			
1	2	317 20	127 20	256,00			256,00
2	1	127 20	317 20	256,00			
2	2	317 45	127 45	120,00			120,00
2	2	127 45	317 45	120,00			
2	4	305 45	125 45	300,00			300,00
4	2	125 45	305 45	300,00			
4	5 = K. 146.	306 00	126 00	26,00			26,00
5	4	126 00	306 00	26,00			
5	6	301 45	121 45	171,00			171,00
6	5	121 45	301 45	171,00			
6	7	289 45	109 45	108,00		108	108,00
7	6	109 45	289 45	108,00		108	
7	8	311 30	121 20	224,00			224,00
8	7	121 20	311 20	224,00			224
8	9	321 00	141 00	197,00			197,00
9	8	141 00	321 00	197,00			197

Dania 1711

Diferencias de nivel.	Altitudes. — Metros.	Croquis y notas.

Dania







Estaciones	Puntos observados.	Rumbos.		Lecturas en la Mira. — Metros.	Angulos de		Distancias horizontales. — Metros.
		N.	S.		Depresión.	Elevación.	
33	34	319 15	129 15	280,00			280,00
34	33	129 15	319 15	280,00			
34	25	219 00	139 00	282,00			282,00
35	34	139 00	219 00	282,00			
35	26 = K. 151.	219 20	139 20	78,00			78,00
36	25	139 20	219 20	78,00			
36	37	321 00	141 00	168,00			168,00
37	26	141 00	321 00	168,00			
37	28	218 15	128 15	179,00			179,00
38	27	128 15	218 15	179,00			
38	29	321 00	141 00	187,00			187,00
39	28	141 00	321 00	187,00			
39	40 E.	219 00	129 00	150,00			150,00
40	39	129 00	219 00	150,00			
40	41 limite	202 20	122 20	60,00			60,00
41	40	122 20	202 20	60,00			

El punto 41 = A de la línea limite entre los terminos de Frente del Maestre y de Feria

Darria

Diferencias de nivel.	Altitudes. — Metros.	Croquis y notas.
		<p>Los rumbos N. de las estaciones 35-34 y 36-25 enumerados, así como los rumbos S. de las estaciones 34-25 y 25-36 escribílos sobre raspa de Valentin Darria</p>

Darria

Estaciones	Puntos observados.	Rumbos.		Lecturas en la Mira. Metros.	Ángulos de		Distancias horizontales. Metros.
		N.	S.		Depresión.	Elevación.	
	Itin <sup>o</sup> Núm <sup>o</sup> 18. Empieza en el punto 30 del itin <sup>o</sup> núm <sup>o</sup> 17 (Camerata de 2 <sup>a</sup> orden de la Cuesta de Castilleja a Padajón) y termina en el punto 61 de la línea límite entre los términos de Fuente del Maestro y de Lapa. <del>Determina el camino de Burguillos y de La Lapa a Fuente del Maestro.</del> <del>(de burguillos)</del>						
20	1	227 00	47 00	204,00			204,00
1	20 del it <sup>o</sup> n <sup>o</sup> 17	47 00	227 00	204,00			
"	2	255 20	75 20	166,00			166,00
2	1	75 20	255 20	166,00			
"	3	250 15	70 15	168,00			168,00
3	2	70 15	250 15	168,00			
"	4	262 00	82 00	222,00			222,00
4	3	82 00	262 00	222,00			
"	5	264 15	84 15	206,00			206,00
5	4	84 15	264 15	206,00			
"	6	242 15	62 15	188,00	8		184,00
6	5	62 15	242 15	188,00	8		184,00
"	7	260 00	80 00	179,00			179,00
7	6	80 00	260 00	179,00			
"	8 - 61 límite	272 20	92 20	220	12		210,00
8	7	92 20	272 20	220	12		210,00
	El punto 8 = 61 del límite con Lapa						

1553  
Darcia

Diferencias de nivel.	Altitudes. Metros.	Croquis y notas.
		<p style="text-align: right;">-26-</p> <p style="text-align: center;">Darcia</p>



Estaciones	Puntos observados.	Rumbos.		Lecturas en la Mira. — Metros.	Ángulos de		Distancias horizontales. — Metros.
		N.	S.		Depresión.	Elevación.	
10	9	220 00	40 00	130,00			
10	11	50 15	230 15	192,00			192,00
11	10	230 15	50 15	192,00			
11	12	15 00	195 00	122,00		8	129,00
12	11	195 00	15 00	122,00		8	129,00
12	10	64 00	244 00	200,00			203,00
12	12	244 00	64 00	200,00			
12	14	34 00	214 00	83,00			83,00
14	12	214 00	34 00	83,00			
14	15	40 00	220 00	200,00		7	200,00
15	14	220 00	40 00	200,00		7	200,00
15	16	69 00	249 00	57,00			57,00
16	15	249 00	69 00	57,00			
16	17	84 00	264 00	100,00			100,00
17	16	264 00	84 00	100,00			
17	18	63 00	243 00	52,00			52,00
18	17	243 00	63 00	52,00			
18	19	45 00	225 00	122,00			122,00
19	18	225 00	45 00	122,00			
19	20 G.	207 00	207 00	110,00			110,00
20	19	207 00	207 00	110,00			
20	21	32 20	212 20	244,00			244,00
21	20	212 20	32 20	244,00			
21	22	24 00	204 00	73,00			73,00
22	21	204 00	24 00	73,00			

Dania 1568

Diferencias de nivel.	Altitudes. — Metros.	Croquis y notas.
		-28-
		Dania

Estaciones	Puntos observados.	Rumbos.		Lecturas en la Mira. Metros.	Ángulos de		Distancias horizontales. Metros.
		N.	S.		Depresión.	Elevación.	
22	22	140 00	220 00	117,00			117,00
22	22	220 00	40 00	117,00			
22	24	60 00	240 00	130,00			130,00
24	22	240 00	60 00	130,00			
24	25	60 15	240 15	149,00			149,00
25	24	240 15	60 15	149,00			
25	26	48 30	228 30	91,00			91,00
26	25	228 30	48 30	91,00			
26	27	26 30	216 30	90,00			90,00
27	26	216 30	26 30	90,00			
27	28	37 00	217 00	218,00			218,00
28	27	217 00	37 00	218,00			
28	29	63 30	242 30	106,00			106,00
29	28	242 30	63 30	106,00			
29	30 E.	58 00	228 00	286,00			286,00
30	29	228 00	58 00	286,00			
30	31	64 00	244 00	84,00			84,00
31	30	244 00	64 00	84,00			
31	32	64 15	244 15	132,00			132,00
32	31	244 15	64 15	132,00			
32	33 <i>mapa de la Parrita</i>	85 00	265 00	224,00			224,00
33	32	265 00	85 00	224,00			
33	34	63 30	242 30	104,00			104,00
34	33	242 30	63 30	104,00			
34	35	72 40	252 40	67,00			67,00

Barria 1759

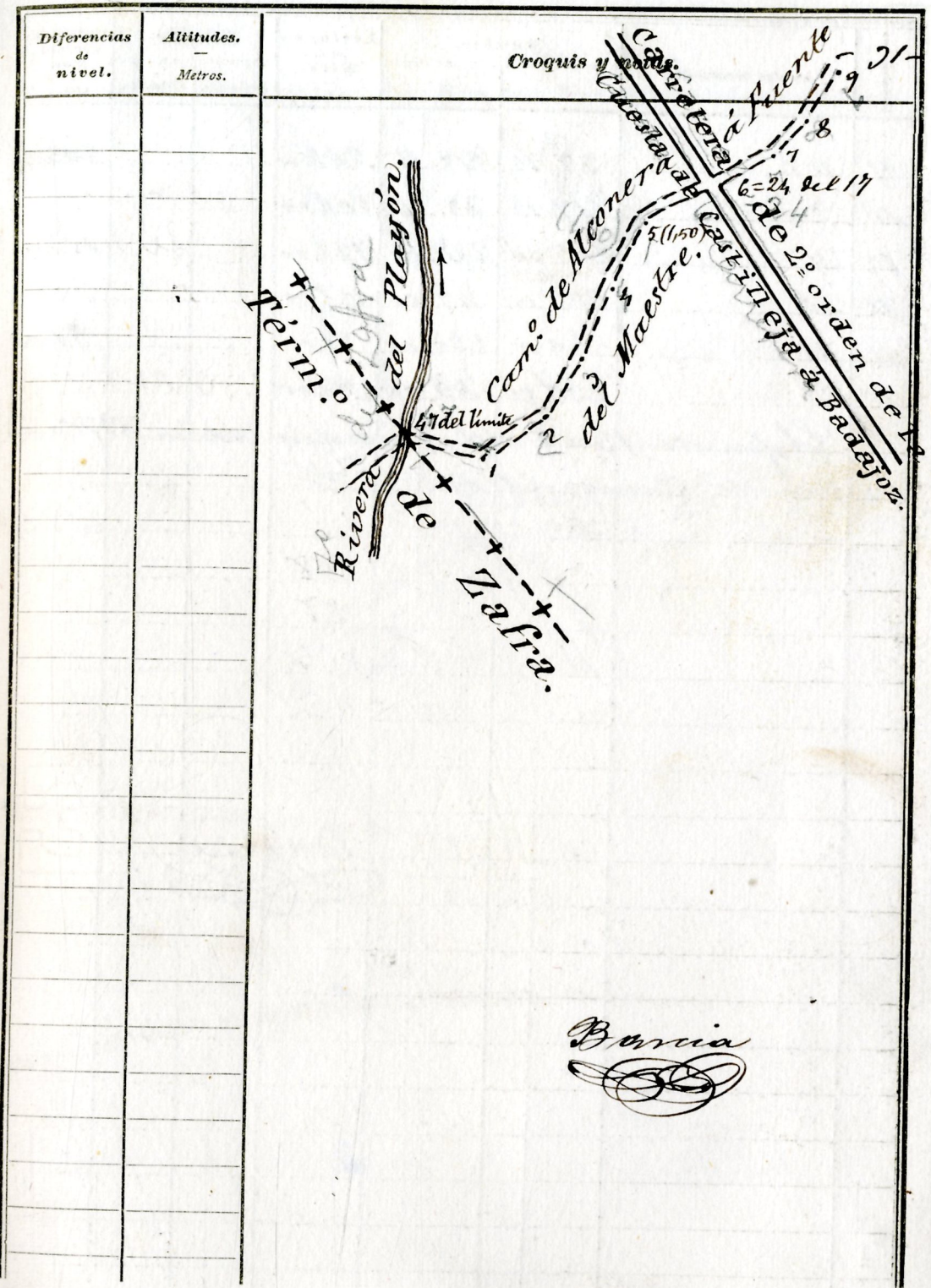
Diferencias de nivel.	Altitudes. Metros.	Croquis y notas.
		- 29 -
		<p>The sketch shows a series of points connected by dashed lines, representing a survey path. The points are labeled 20 through 35. A line labeled 'Camino de las Pilitas' runs from point 20 towards point 28. Another line labeled 'Burguillos' runs from point 28 towards point 35. The path is shown as a series of connected segments between points 20-21, 21-22, 22-23, 23-24, 24-25, 25-26, 26-27, 27-28, 28-29, 29-30, 30-31, 31-32, 32-33, 33-34, and 34-35. Some points have additional annotations: point 29 is marked with '(2,00)', point 30 with '(6,00)', and point 34 with '(2,00)'. The sketch is drawn on the right page of the notebook.</p>

Barria



Estaciones	Puntos observados.	Rumbos.		Lecturas en la Mira. — Metros.	Ángulos de		Distancias horizontales. — Metros.
		N.	S.		Depresión.	Elevación.	
	Itinerario núm. 20 Empieza en el punto 47 de la línea límite entre los terminos de Zapra y de Fuente del Maestre y termina en el punto 4 del itin. núm. 19 (Camino de Burquillos).						
	Determina el Camino de Alconera a Fuente del Maestre (de memoria)						
47	1	110 20	292 20	46,00			46,00
1	17 del límite	292 20	110 20	46,00			
1	2	44 45	224 45	88,00			88,00
2	1	224 45	44 45	88,00			
2	2	36 45	210 45	126,00			126,00
2	2	210 45	36 45	126,00			
3	4	192 00	192 00	209,00			209,00
4	2	192 00	192 00	209,00			
4	5	39 00	219 00	154,00			154,00
5	4	219 00	39 00	154,00			
5	6=24 al 17	52 20	232 20	118,00			118,00
6	5	232 20	52 20	118,00			
6	7	62 00	242 00	166,00			166,00
7	6	242 00	62 00	166,00			
7	8	36 00	216 00	74,00			74,00
8	7	216 00	36 00	74,00			
8	99	14 20	194 20	124,00			124,00
9	8	194 20	14 20	124,00			

Nuvia 109



Buvia



Estaciones	Puntos observados.	Rumbos.		Lecturas en la Mira. — Metros.	Ángulos de		Distancias horizontales. — Metros.	
		N.	S.		Depresión.	Elevación.		
9	10 <sup>o</sup> E.	37 15	217 15	208,00			208,00	
10	9	217 15	37 15	208,00				
10	11	47 00	227 00	131,00			131,00	
11	10	227 00	47 00	131,00				
11	12 - 4 del	49 00	229 00	91,00			91,00	
12	11	229 00	49 00	91,00				
El punto 12 = 4 del itinerario num. 19 (Camino de Burquillos).								430

Barria

Diferencias de nivel.	Altitudes. — Metros.	Croquis y notas.
		- 22 -
		Barria

Estaciones	Puntos observados.	Rumbos.		Lecturas en la Mira. — Metros.	Ángulos de		Distancias horizontales. — Metros.
		N.	S.		Depresión.	Elevación.	
Itinerario núm 21. Comienza en el punto 7 del itinerario núm 19 (Camino de Durquillos) y termina en el punto 27 del itin. núm 10 (perimetro de Fuente del Maestro)							
Determina el Camino viejo de Durquillos (de ramadura)							
1	1	82 20	262 20	40,00			40,00
1	7 del itin. 19.	262 20	82 20	40,00			
1	2	99 00	279 00	66,00			66,00
2	1	279 00	99 00	66,00			
2	2	78 15	258 15	112,00			112,00
2	2	258 15	78 15	112,00			
2	4	92 00	272 00	118,00			118,00
4	3	272 00	92 00	118,00			
4	5	78 20	258 20	134,00			134,00
5	4	258 20	78 20	134,00			
5	6	73 30	253 30	128,00			128,00
6	5	253 30	73 30	128,00			
6	7	90 45	270 45	100,00			100,00
7	6	270 45	90 45	100,00			
7	8	65 00	245 00	66,00			66,00
8	7	245 00	65 00	66,00			
8	9	60 00	240 00	80,00			80,00
9	8	240 00	60 00	80,00			

Barcia 844

Diferencias de nivel.	Altitudes. — Metros.	Croquis y notas.
		-39-
		<p>Camino de Durquillos Amapoyo lado Potrerocal Camino Viejo de Burquillos</p> <p>Barcia</p>

Estaciones	Puntos observados.	Rumbos.		Lecturas en la Mira. — Metros.	Ángulos de		Distancias horizontales. — Metros.
		N.	S.		Depresión.	Elevación.	
9	10 E.	56 00	226 00	118,00			118,00
10	9	226 00	56 00	118,00			
10	11	50 00	220 00	92,00			92,00
11	10	230 00	50 00	92,00			
11	12	58 00	228 00	153,00			153,00
12	11	228 00	58 00	153,00			
12	13	35 30	215 30	71,00			71,00
13	12	215 30	35 30	71,00			
13	14	113 15	193 15	123,00			123,00
14	13	193 15	113 15	123,00			
14	15	114 00	194 00	76,00			76,00
15	14	194 00	114 00	76,00			
15	16	26 00	206 00	70,00			70,00
16	15	206 00	26 00	70,00			
16	17	55 00	205 00	42,00			42,00
17	16	205 00	55 00	42,00			
17	18	107 15	287 15	83,00			83,00
18	17	287 15	107 15	83,00			
18	19	80 00	260 00	58,00			58,00
19	18	260 00	80 00	58,00			
19	20 E.	49 00	229 00	116,00			116,00
20	19	229 00	49 00	116,00			
20	21	52 00	223 00	174,00			174,00
21	20	223 00	52 00	174,00			
21	22	44 00	224 00	75,00			75,00

Garlida 257

Diferencias de nivel.	Altitudes. — Metros.	Croquis y notas.
		— 24 —
		Garlida

Estaciones	Puntos observados.	Rumbos.		Lecturas en la Mira. — Metros.	Ángulos de		Distancias horizontales. — Metros.
		N.	S.		Depresión	Elevación	
22	21	224 00	44 00	75,00			
22	23	43 00	222 00	64,00			64,00
22	22	222 00	43 00	64,00			
22	24	95 00	275 00	66,00			66,00
24	23	275 00	95 00	66,00			
24	25	84 20	264 20	49,00			49,00
25	24	264 20	84 20	49,00			
25	26	64 00	244 00	128,00			128,00
26	25	244 00	64 00	128,00			
26	27	45 20	225 20	138,00		7	136,00
27	26	225 20	45 20	138,00		7	136,00
27	28	67 00	247 00	178,00			178,00
28	27	247 00	67 00	178,00			
28	29	67 20	247 20	48,00			48,00
29	28	247 20	67 20	48,00			
29	30 E.	26 45	216 45	153,00			153,00
29	29	216 45	26 45	153,00			
29	21	230 00	210 00	182,00			182,00
21	20	210 00	230 00	182,00			
21	22	35 00	215 00	79,00			79,00
22	21	215 00	35 00	79,00			
22	33	37 45	217 45	200,00		10	194,00
33	22	217 45	37 45	200,00		10	194,00
33	34	43 15	223 15	92,00			92,00
24	23	223 15	43 15	92,00			

Darcia 1377

Diferencias de nivel.	Altitudes. — Metros.	Croquis y notas.
		- 25 -
		<p>The sketch shows a survey route starting at point 22 and ending at point 34. The route is marked with points 22, 23, 24, 25, 26, 27, 28, 29, 30, 31, 32, 33, and 34. A dashed line represents the 'Camino viejo de Buenavillas' and a solid line represents the 'Arroyo Molano'. The route is shown as a series of connected segments between the points. The sketch is drawn on a grid background.</p>

Darcia

Estaciones	Puntos observados.	Rumbos.		Lecturas en la Mira. — Metros.	Ángulos de		Distancias horizontales. — Metros.
		N.	S.		Depresión	Elevación	
24	25	25 00	205 00	84,00			84,00
25	24	205 00	25 00	84,00			
25	26	25 20	205 20	36,00			36,00
26	25	205 20	25 20	36,00			
26	27	36 00	216 00	120,00			120,00
27	26	216 00	36 00	120,00			
27	28	25 15	215 15	108,00			108,00
28	27	215 15	25 15	108,00			
28	29	226 00	206 00	76,00			76,00
29	28	206 00	226 00	76,00			
29	40 E.	41 00	221 00	116,00			116,00
40	29	221 00	41 00	116,00			
40	41	4 20	184 20	63,00			63,00
41	40	184 20	4 20	63,00			
41	42	10 15	190 15	140,00			140,00
42	41	190 15	10 15	140,00			

El punto 42 = 27 del itinerario número 10 (perímetro de Fuente del Maestro). 743

Barcia

Diferencias de nivel.	Altitudes. — Metros.	Croquis y notas.
		-26-
		Barcia

Estaciones	Puntos observados.	Rumbos.		Lecturas en la Mira. — Metros.	Ángulos de		Distancias horizontales. — Metros.
		N.	S.		Depresión.	Elevación.	
	Itinerario número 22. Comienza en el punto 14 del itinerario número 13 (Camino de Feria a Fuente del Maestro) y termina en el punto 33 de la línea límite entre los terminos de Fuente del Maestro y de Feria. — Determina la Veeda de la Boveda.						
14	1	322 00	142 00	121,00			121,00
1	14 del ite nº 13	142 00	322 00	121,00			
1	2	317 00	137 00	90,00			90,00
2	1	137 00	317 00	90,00			
2	3	325 00	145 00	106,00			106,00
3	2	145 00	325 00	106,00			
3	4	318 20	138 20	108,00			108,00
4	3	138 20	318 20	108,00			
4	5	345 00	165 00	136,00			136,00
5	4	165 00	345 00	136,00			
5	6	329 00	149 00	78,00			78,00
6	5	149 00	329 00	78,00			
6	7	309 20	129 20	162,00			162,00
7	6	129 20	309 20	162,00			
7	8	316 00	136 00	59,00			59,00
8	7	136 00	316 00	59,00			
8	9	336 00	156 00	95,00			95,00
9	8	156 00	336 00	95,00			

Barcia 55

Diferencias de nivel.	Altitudes. — Metros.	Croquis y notas.
		— 27 —
		<p>Veeda de la Boveda.</p> <p>Camino de Feria a Fuente del Maestro.</p> <p>Lebrona</p> <p>Barcia</p>

Estaciones	Puntos observados.	Rumbos.		Lecturas en la Mira. — Metros.	Ángulos de		Distancias horizontales. — Metros.
		N.	S.		Depresión	Elevación	
9	10 E.	313 00	133 00	96,00			96,00
10	9	122 00	210 00	96,00			
10	11	321 00	151 00	114,00			114,00
11	10	151 00	321 00	114,00			
11	112	304 00	124 00	137,00			137,00
12	11	124 00	304 00	137,00			
12	13	310 00	120 00	180,00			180,00
13	12	120 00	310 00	180,00			
12	14	309 00	129 00	76,00			76,00
14	13	129 00	309 00	76,00			
14	15	309 15	129 15	160,00			160,00
15	14	129 15	309 15	160,00			
15	16	325 15	145 15	150,00	9		146,00
16	15	145 15	325 15	150,00		9	146,00
16	17	322 20	142 20	167,00			167,00
17	16	142 20	322 20	167,00			
17	18	331 15	151 15	272,00			272,00
18	17	151 15	331 15	272,00			
18	19	324 00	144 00	50,00			50,00
19	18	144 00	324 00	50,00			
19	20 E.	321 20	141 20	144,00			144,00
20	19	141 20	321 20	144,00			
20	21	296 20	116 20	128,00			128,00
21	20	116 20	296 20	128,00			
21	22	318 00	138 00	205,00			205,00

Dania 1879

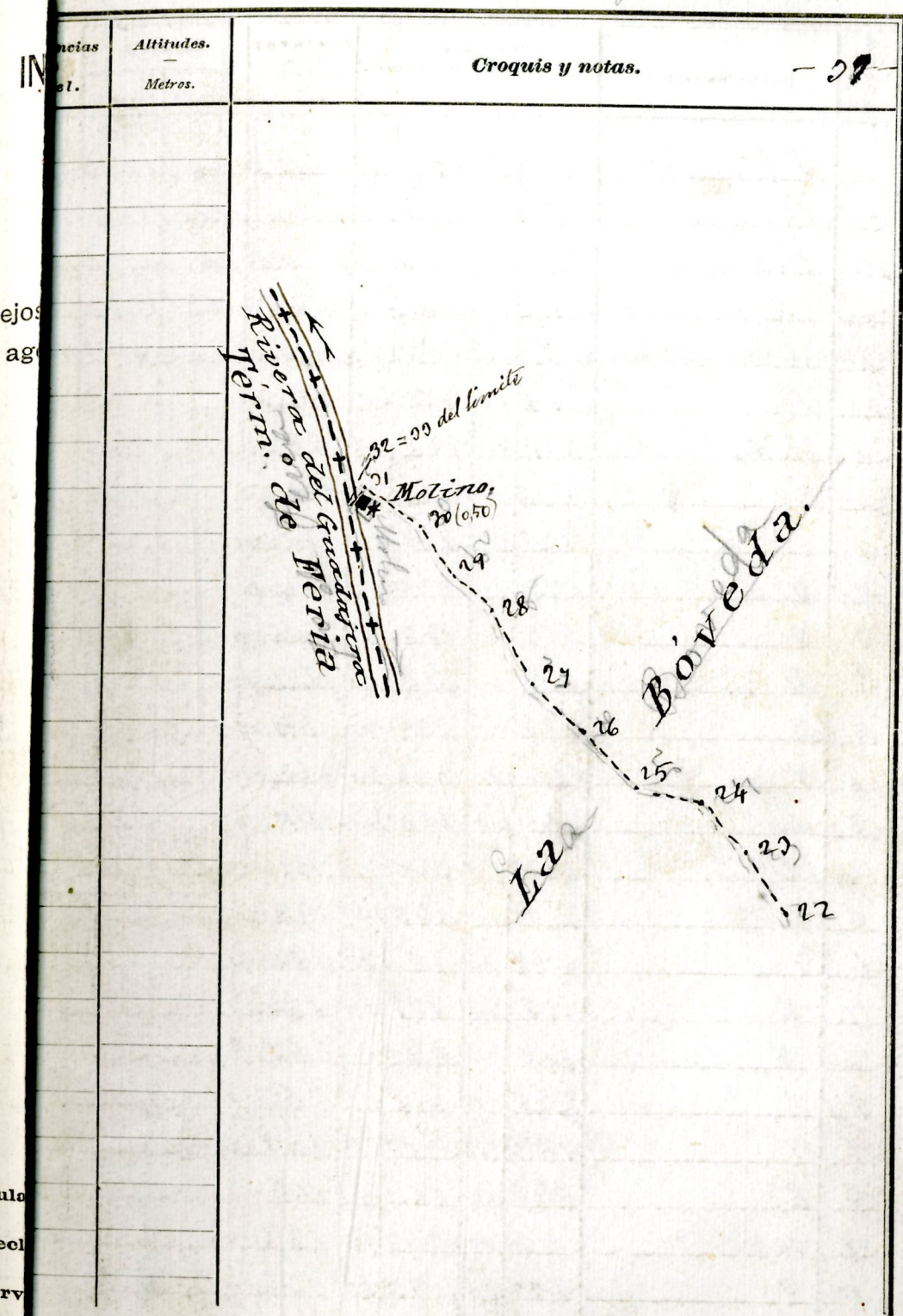
Diferencias de nivel.	Altitudes. — Metros.	Croquis y notas.
		- 28 -
		<p>Vereda del Cortijo de Calletta</p> <p>Vereda</p> <p>El Pezlejo</p> <p>Boveda</p> <p>35</p>

Estaciones	Puntos observados.	Rumbos.		Lecturas en la Mira. — Metros.	Ángulos de		Distancias horizontales. — Metros.
		N.	S.		Depresión.	Elevación.	
22	21	128 00	218 00	205,00			
22	23	224 00	144 00	184,00			184,00
22	22	144 00	324 00	184,00			
22	24	219 15	129 15	200,00			200,00
24	23	129 15	219 15	200,00			
24	25	280 30	100 30	156,00			156,00
25	24	100 30	280 30	156,00			
25	26	219 00	129 00	76,00			76,00
26	25	129 00	319 00	76,00			
26	27	321 30	151 30	156,00			156,00
27	26	151 30	321 30	156,00			
27	28	351 45	171 45	240,00			240,00
28	27	171 45	351 45	240,00			
28	29	219 00	129 00	120,00			120,00
29	28	129 00	319 00	120,00			
29	20 E.	200 00	120 00	74,00			74,00
20	29	120 00	200 00	74,00			74,00
20	21	315 00	125 00	114,00			114,00
21	20	125 00	315 00	114,00			
21	22	219 00	29 00	26,00			26,00
22	21	39 00	219 00	26,00			

El punto 32=33 de la línea límite entre los términos de Frente del Maestre y de Feria.

Daria

Brújula  
cuya decl  
Observ





Estaciones	Puntos observados.	Rumbos.		Lecturas en la Mira. Metros.	Ángulos de		Distancias horizontales. Metros.
		N.	S.		Depresión.	Elevación.	
	El fin n.º 23. Comienza en el punto 35 de la línea límite entre los términos de Fuente del Maestro y de Feria y termina en el punto 11 del itin. n.º 13 (Cam. de Fuente del Maestro a Feria. Determina el Arroyo del Pellejo de corriente no constante.						
25	35 del límite	158 20	228 20	86,00			86,00
1	35 del límite	228 20	158 20	86,00			
1	2	171 00	351 00	120,00			120,00
2	1	351 00	171 00	120,00			
2	2	172 00	352 00	44,00			44,00
2	2	352 00	172 00	44,00			
3	4	129 00	319 00	64,00			64,00
4	3	319 00	129 00	64,00			
4	5	164 20	344 20	110,00			110,00
5	4	344 20	164 20	110,00			
5	6	148 00	328 00	92,00			92,00
6	5	328 00	148 00	92,00			
6	7	199 20	19 20	194,00			194,00
7	6	19 20	199 20	194,00			
7	8	118 00	298 00	262,00			262,00
8	7	298 00	118 00	262,00			
8	9	163 45	343 45	148,00			148,00
9	8	343 45	163 45	148,00			
9	10 b.	73 15	253 15	132,00			132,00
10	9	253 15	73 15	132,00			

1252  
Barria

Diferencias de nivel.	Altitudes. Metros.	Croquis y notas.
		-40-
		<p>Término de Feria. Riviera del Guadajira.</p> <p>Arroyo del Pellejo</p>
		Barria

Estaciones	Puntos observados.	Rumbos.		Lecturas en la Mira. — Metros.	Ángulos de		Distancias horizontales. — Metros.
		N.	S.		Depresión.	Elevación.	
10	11	116 00	296 00	63,00			63,00
11	10	296 00	116 00	63,00			
11	12	142 15	322 15	90,00			90,00
12	11	322 15	142 15	90,00			
12	13	95 00	275 00	42,00			42,00
13	12	275 00	95 00	42,00			
13	14	67 45	247 45	68,00			68,00
14	13	247 45	67 45	68,00			
14	15	150 00	330 00	146,00			146,00
15	14	330 00	150 00	146,00			
15	Chozas	215 00	35 00	120,00	7		118,00
Chozas	15	35 00	215 00	120,00	7	7	118,00
15	16	140 15	320 15	80,00	X		80,00
16	15	320 15	140 15	80,00			
16	17	114 00	294 00	46,00			46,00
17	16	294 00	114 00	46,00			
17	A	203 30	203 30	15,00			15,00
17	18	86 15	266 15	61,00			61,00
18	17	266 15	86 15	61,00			61
18	B	169 00	349 00	45,00			45,00
18	19	93 00	273 00	102,00			102,00
19	18	273 00	93 00	102,00			
19	20 B.	35 00	215 00	101,00			101,00
20	19	215 00	35 00	101,00			
20	21	112 30	192 30	30,00			30,00

Barria 1009

Diferencias de nivel.	Altitudes. — Metros.	Croquis y notas.
		<p>Arroyo Chozas del Pezueño.</p> <p>Barria </p>

Estaciones	Puntos observados.	Rumbos.		Lecturas en la Mira. — Metros.	Ángulos de		Distancias horizontales. — Metros.
		N.	S.		Depresión.	Elevación.	
21	20	192 20	112 20	30,00			
21	22	76 00	258 00	103,00			103,00
22	21	256 00	76 00	103,00			
22	20	65 00	245 00	57,00			57,00
22	22	245 00	65 00	57,00			
23	24	99 20	279 20	109,00			109,00
24	23	279 20	99 20	109,00			
24	25	145 00	325 00	83,00			83,00
25	24	325 00	145 00	83,00			
25	26	138 15	318 15	40,00			40,00
26	25	318 15	138 15	40,00			
26	27	69 00	249 00	95,00			95,00
27	26	249 00	69 00	95,00			
27	28	128 45	318 45	128,00			128,00
28	27	318 45	128 45	128,00			
28	29	120 00	310 00	58,00			58,00
29	28	310 00	120 00	58,00			
29	20 b	140 00	320 00	103,00			103,00
20	29	320 00	140 00	103,00			69
20	21	153 00	333 00	69,00			69,00
21	20	333 00	153 00	69,00			
21	22	123 00	313 00	68,00			68,00
22	21	313 00	123 00	68,00			
22	33	108 00	288 00	74,00			74,00
33	22	288 00	108 00	74,00			

Parcia 98 M

Diferencias de nivel.	Altitudes. — Metros.	Croquis y notas.
		— 42 —
		<p>Arroyo del Pellejo.</p>
		<p>Arroyo del Pellejo.</p>
		<p>Parcia</p>

Estaciones	Puntos observados.	Rumbos.		Lecturas en la Mira. Metros.	Ángulos de		Distancias horizontales. Metros.
		N.	S.		Depresión.	Elevación.	
22	24	98 00	278 00	33,00			53,00
24	22	278 00	98 00	33,00			
24	25	113 00	292 00	39,00			39,00
25	24	292 00	113 00	39,00			
25	26	125 00	205 00	70,00			70,00
26	25	305 00	125 00	70,00			
26	A	225 00	45 00	10,00			
26	27	165 00	345 00	44,00			44,00
27	26	245 00	165 00	44,00			
27	Noria	280 00	100 00	54,00			54,00
27	27	100 00	280 00	54,00			
37	38	122 00	202 00	20,00			30,00
38	27	202 00	122 00	20,00			
38	29	104 00	284 00	37,00			37,00
39	38	284 00	104 00	37,00			
39	40 - g.	122 00	202 00	20,00			30,00
40	29	202 00	122 00	20,00			
40	41	190 45	10 45	106,00			106,00
41	40	10 45	190 45	106,00			
41	42	139 00	219 00	96,00			96,00
42	41	219 00	139 00	96,00			
42	43	226 00	46 00	104,00			104,00
43	42	46 00	226 00	104,00			
43	44	175 00	355 00	78,00			78,00
44	43	355 00	175 00	78,00			

Barria 621

Diferencias de nivel.	Altitudes. Metros.	Croquis y notas.
		- 43 -
		Barria

Estaciones	Puntos observados.	Rumbos.		Lecturas en la Mira. — Metros.	Angulos de		Distancias horizontales. — Metros.
		N.	S.		Depresión.	Elevación.	
44	45	153 00	220 00	88,00			88,00
45	44	333 00	153 00	88,00			
45	46	105 00	285 00	133,00			133,00
46	45	285 00	105 00	133,00			
46	47	166 00	346 00	111,00			111,00
47	46	346 00	166 00	111,00			
47	48	188 00	8 00	64,00			64,00
48	47	8 00	188 00	64,00			
48	49	116 00	296 00	104,00			104,00
49	48	296 00	116 00	104,00			
49	50(6)	162 15	342 15	202,00			202,00
50	49	342 15	162 15	202,00			
50	51	135 00	315 00	64,00			64,00
51	50	315 00	135 00	64,00			
51	52 olivo	152 00	332 00	204,00			204,00
52	51	332 00	152 00	204,00			
52	53	141 20	321 20	36,00			36,00
53	52	321 20	141 20	36,00			
53	Chora	270 00	90 00	300,00			300,00
Chora	53	90 00	270 00	300,00			
53	54	145 20	355 20	91,00			91,00
54	53	355 20	145 20	91,00			
54	55	145 15	225 15	122,00			122,00
55	54	225 15	145 15	122,00			
55	56	186 20	6 20	68,00			68,00

Darcia

Diferencias de nivel.	Altitudes. — Metros.	Croquis y notas.
		44
		Darcia 

Estaciones	Puntos observados.	Rumbos.		Lecturas en la Mira. — Metros.	Angulos de		Distancias horizontales. — Metros.
		N.	S.		Depresión.	Elevación.	
56	55	6 20	186 20	68,00			
56	57	170 00	240 00	232,00			232,00
57	56	250 00	170 00	232,00			
57	58	196 15	16 15	70,00			70,00
58	57	18 15	196 15	70,00			
58	59	165 00	245 00	86,00			86,00
59	58	245 00	165 00	86,00			
57	Casa de la Fuente de Becerra	89 00	269 00	52,00			52,00
59	Casa 59	269 00	89 00	52,00			
59	Noria	57 00	237 00	49,00			49,00
59	Noria 59	237 00	57 00	49,00			
59	60	164 20	244 20	100,00			100,00
60	59	244 20	164 20	100,00			
60	61	124 00	204 00	28,00			28,00
61	60	204 00	124 00	28,00			
61	62	180 15	0 15	32,00			32,00
62	61	0 15	180 15	32,00			
62	63	199 00	19 00	40,00			40,00
63	62	19 00	199 00	40,00			
63	64	197 00	17 00	87,00			87,00
64	63	17 00	197 00	87,00			
64	65	198 20	18 20	28,00			28,00
65	64	18 20	198 20	28,00			
65	66	299 00	119 00	76,00			76,00
66	65	119 00	299 00	76			

El 66 = 11 del itin. n.º 13 (Cam. de Fera a Fuente del Maestro).

Daria

Diferencias de nivel.	Altitudes. — Metros.	Croquis y notas.
		- 45 -
		52717 m. y 466 est.
		Contiene este cuaderno 52717 m. y 466 estaciones.
		Daria

Estaciones	Puntos observados.	Rumbos.		Lecturas en la Mira. — Metros.	Ángulos de		Distancias horizon- tales. — Metros.
		N.	S.		Depresión.	Elevación.	
	Rumbos tomados para obtener la declinación de la brújula número 524, sistema "Aguino", de graduación anormal.						
	Estación en el vértice "Mármol."						
	Vértice Rubio	104 20	284 30				
	" Siete Piedras	229 15	49 30				
	" Guijarral	345 00	165 15				
	Padajoz 18 de Diciembre de 1902						
	El Copógrafo J. Anaitian de Geografía						
	Germesindo Barria						
	Conforme						
	Padajoz 29 de Diciembre de 1902						
	El Jefe de la Brigada						
	Ingeniero Geógrafo J <sup>o</sup>						
	Antonio Viza						
	Padajoz						

Diferencias de nivel.	Altitudes. — Metros.	Croquis y notas.
		<p>por 22 de enero de 1902</p> <p>Revisado</p> <p>El Jefe del Centro directivo</p> <p>Manuel Antuña</p>